Azeméis é vida

Rede Social

OBSERVATÓRIO DA REDE SOCIAL DE OLIVEIRA DE AZEMÉIS

O CONCELHO DE OLIVEIRA DE AZEMÉIS EM NÚMEROS

2012

Rede Social

Observatório da Rede Social

O concelho de Oliveira de Azeméis em números

O concelho de Oliveira de Azeméis em números integra 2 grandes dimensões de análise, as quais são essenciais à compreensão e diagnóstico das principais características do concelho enquanto realidade una e indivisível, a saber: o território e a população residente.

Território

O concelho de Oliveira de Azeméis situa-se na região Norte do país, pertence ao Distrito de Aveiro e ao Agrupamento dos concelhos da região Entre Douro e Vouga integrando também a Grande Área Metropolitana do Porto. Faz fronteira a Norte com os concelhos de S. João da Madeira e Santa Maria da Feira, a Sul por Albergaria – a – Velha e Sever do Vouga, a Oeste por Ovar e a Este por Vale de Cambra. Em 2011 é um concelho formado por uma área aproximada de 161 Km2 e apesar da perda de população na última década, apresenta uma densidade populacional de cerca de 420 habitantes por Km2. O território de Oliveira de Azeméis é composto por 1 cidade, 8 vilas e 10 aldeias num total de 19 freguesias, designadamente: Carregosa, Cesar, Cucujães, Fajões, Loureiro, Macieira de Sarnes, Macinhata da Seixa, Madaíl, Nogueira do Cravo, Oliveira de Azeméis, Ossela, Palmaz, Pindelo, Pinheiro da Bemposta, Santiago de Riba-Ul, S. Martinho da Gândara, S. Roque, Travanca e Ul.

População

No concelho de Oliveira de Azeméis residem atualmente 68611 indivíduos. Todavia, no período censitário de 2001 a 2011 assistimos a uma perda populacional que levou a um desvio negativo de aproximadamente 3%. As freguesias mais populosas do concelho são Oliveira de Azeméis e Cucujães concentrando ambas cerca de 34% da

população residente, no sentido inverso, Madaíl é a freguesia com menor número de populacional absorvendo apenas 1% da população concelhia. Numa análise por freguesia verificamos que no global a variação da população no intervalo censitário de 2001 a 2011 foi negativa, à exceção das freguesias de Oliveira de Azeméis, Loureiro e Travanca que conseguiram manter alguma capacidade atrativa.

A distribuição da população por grupos etários revela-nos que o concelho de Oliveira de Azeméis segue as mesmas tendências das agregações geográficas mais abrangentes a este nível, na medida em que, é evidente o duplo processo de envelhecimento populacional quer pela base como pelo topo, por um lado a população mais jovem tem vindo a diminuir e o número de pessoas com mais de 65 anos a aumentar. A freguesia que proporcionalmente apresenta mais crianças é Fajões com 16,23%, com mais proporção de jovens é Travanca que regista 13,19% e com mais proporção de idosos é Ul que concentra 21,76% da sua população nesta faixa etária.

No que concerne ao estado civil, através da análise dos quadros e gráficos apresentados é possível afirmar que no concelho de Oliveira de Azeméis cerca de metade da população é casada 53,3%, o que representa um valor significativamente superior aos parâmetros nacionais, 35,9 % solteira, 4,5% divorciada e 6,3% viúva. A freguesia com maior proporção de solteiros e divorciados é Oliveira de Azeméis com cerca de 38,84% e 6,58% respetivamente.

Numa análise aos níveis de escolaridade é de salientar que existem em Oliveira de Azeméis 11 736 pessoas sem nenhum grau de instrução, o que corresponde a 17,11% da população residente, ainda que este registo seja inferior aos dados apurados para Portugal, mostra que persiste ainda uma forte desqualificação. Nesta sequência, pudemos concluir que no concelho de Oliveira de Azeméis aproximadamente 47% da população residente atingiu no máximo o 1º ciclo do ensino básico de escolaridade e o número de pessoas que completaram o ensino superior está abaixo dos parâmetros nacionais, apenas com 7,13%. A freguesia com maior proporção de indivíduos sem alfabetização é Fajões com cerca de 20,31% da população nesta circunstância, já a freguesia de Oliveira de Azeméis destaca-se como a área do concelho com mais população com um grau académico superior, aproximadamente 12,24%. Numa diferenciação por sexos verificamos que se mantêm as tendências supra-concelhias de

uma mudança de paradigma, revelando que por um lado as mulheres são as mais iletradas, mas são também as que caminham para maiores níveis de escolarização, sendo que ultrapassam largamente os homens no ensino superior numa relação de 6 mulheres para 4 homens com licenciatura.

De seguida, disponibilizamos através de figuras, quadros e gráficos os dados estatísticos apurados para possibilitar um conhecimento mais profundo da realidade do concelho de Oliveira de Azeméis podendo através destes, visualizar pormenorizadamente cada indicador recolhido no Observatório da Rede Social.

Índice

1. O território.....pág.7

2. A população.....pág.9

Figuras, Quadros e Gráficos

Território

Figura 1. – Mapa do concelho de Oliveira de Azeméis.....pág. 7

Quadro 1 – Nº de freguesias e população residente no concelho de Oliveira de Azeméis.....pág.8

Gráfico 1 – Evolução do nº de habitantes por Km2 e da superfície em Km2 do concelho de Oliveira Azeméis no período de 2001 a 2011.....pág.8

Gráfico 2 – Evolução da densidade populacional por localização geográfica no período de 1960 a 2011.....pág.8

População

Quadro 2 – População residente no concelho de Oliveira de Azeméis por freguesia e sexo em 2011.....pág.9

Quadro 3 – Variação da população residente entre 2001 e 2011 no concelho de Oliveira de Azeméis.....pág.10

Quadro 4 – Distribuição por grupo etário e sexo da população residente por localização geográfica em 2011.....pág.11

Quadro 5 – % População residente segundo o grupo etário no concelho de Oliveira de Azeméis em 2011.....pág.12

Quadro 6 – População residente segundo sexo e estado civil por localização geográfica em 2011.....pág.14

Quadro 7 – % População residente segundo o estado civil por freguesia do concelho de Oliveira de Azeméis em 2011.....pág.15

Quadro 8 – População residente segundo o nível de instrução por localização geográfica em 2011.....pág.16

Quadro 9 – % População residente segundo o nível de instrução por freguesia do concelho de Oliveira de Azeméis em 2011…….pág.17

Gráfico 3 – % População residente no concelho de Oliveira de Azeméis por sexo em 2011……..pág.9

Gráfico 4 – Distribuição da População Residente por Freguesia do concelho de Oliveira de Azeméis em 2011……...pág.10

Gráfico 5 – % População residente por localização geográfica e grupos etários em 2011……...pág.13

Gráfico 6 – Evolução da população residente por grupo etário no concelho de Oliveira de Azeméis no período de 2001 a 2011……pág.13

Gráfico 7 – % População residente por localização geográfica e estado civil em 2011…….....pág.15

Gráfico 8 – % População residente por localização geográfica segundo o nível de instrução em 2011 ……...pág.18

Gráfico 9 – % População residente segundo o sexo e nível de instrução no concelho de Oliveira de Azeméis em 2011……...pág.19

1) Território

Figura 1. – Mapa do concelho de Oliveira de Azeméis

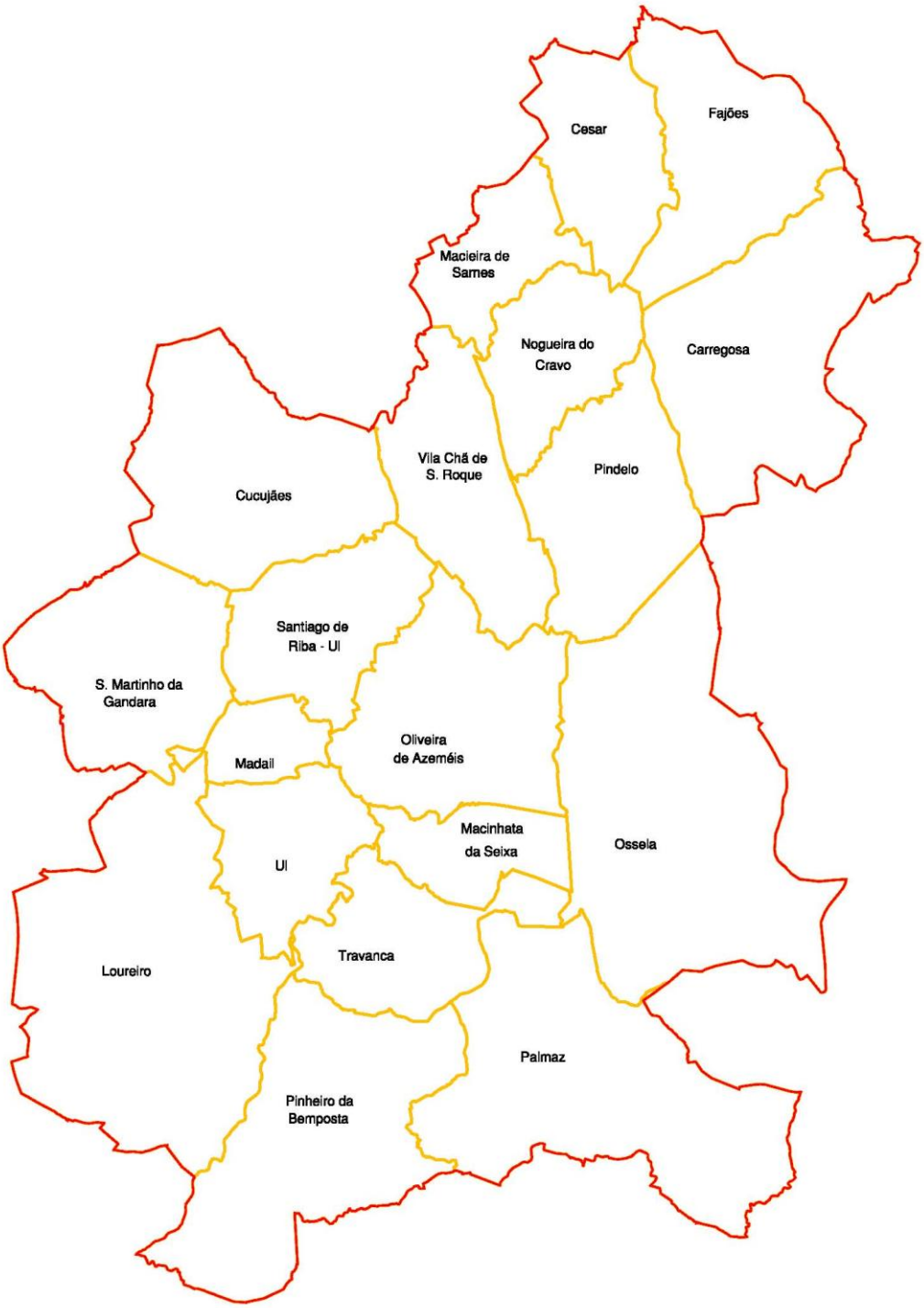

Quadro 1 – Nº de freguesias e população residente no concelho de Oliveira de Azeméis

Nº freguesias	19
Nº população residente	68611

Fonte: População, Pordata

Gráfico 1 – Evolução do nº de habitantes por Km2 e da superfície em Km2 do concelho de Oliveira Azeméis no período de 2001 a 2011

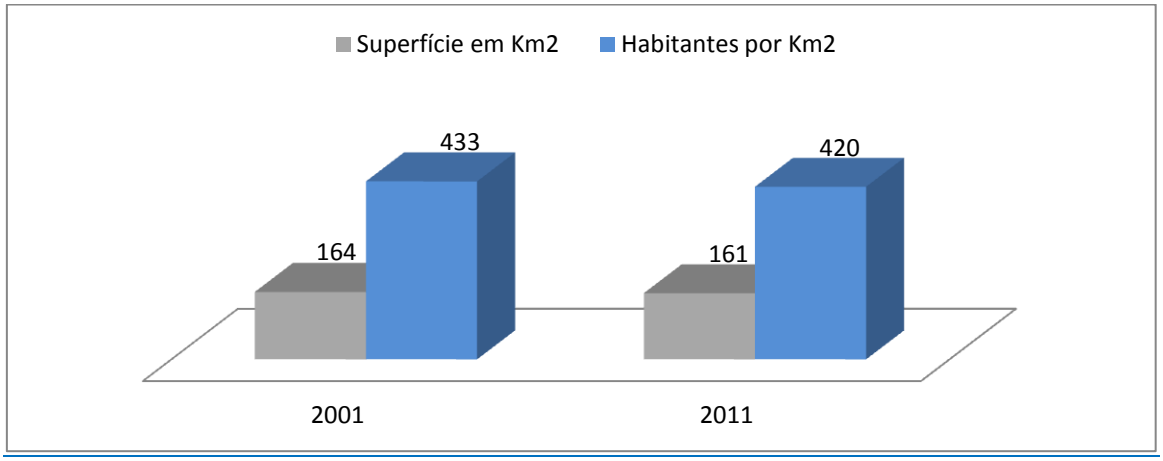

Fonte: População e Território e Ordenamento, Pordata

Gráfico 2 – Evolução da densidade populacional por localização geográfica no período de 1960 a 2011

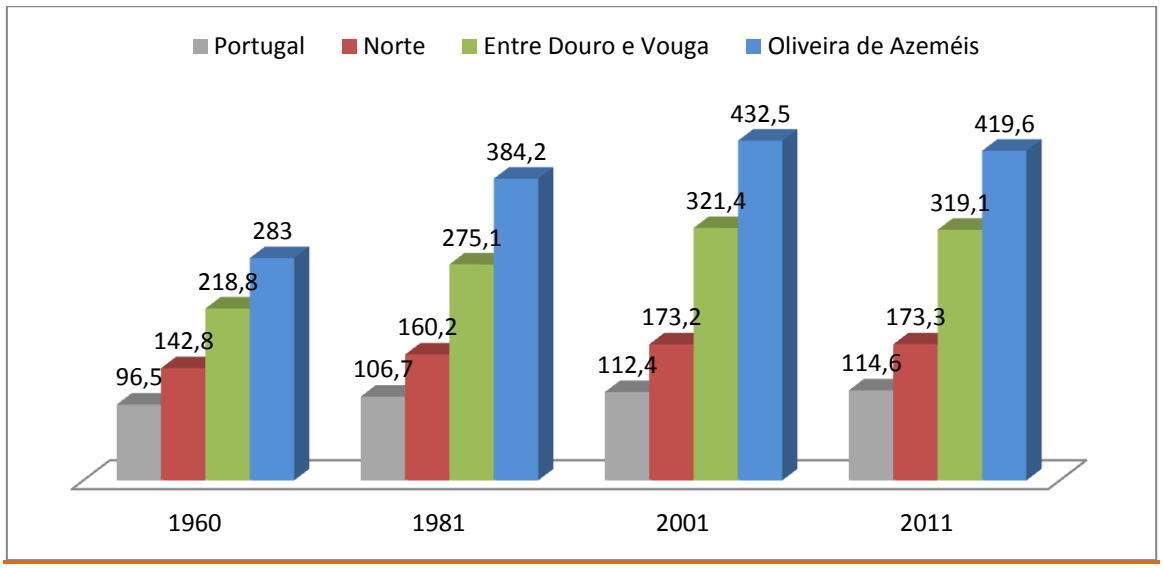

Fonte: População, Pordata

2) População

Quadro 2 – População residente no concelho de Oliveira de Azeméis por freguesia e sexo em 2011

Zona Geográfica	População Residente		
	HM	H	M
Oliveira de Azeméis	68611	33283	35328
Carregosa	3419	1666	1753
Cesar	3166	1564	1602
Fajões	3087	1491	1596
Loureiro	3531	1717	1814
Macieira de Sarnes	1925	923	1002
Macinhata da Seixa	1390	697	693
Madail	809	406	403
Nogueira do Cravo	2795	1356	1439
Oliveira de Azeméis	12204	5774	6430
Ossela	2208	1090	1118
Palmaz	2079	1015	1064
Pindelo	2595	1263	1332
Pinheiro da Bemposta	3324	1617	1707
Santiago de Riba-Ul	3944	1897	2047
São Martinho da Gândara	1985	967	1018
Travanca	1804	880	924
Ul	2413	1176	1237
São Roque	5228	2565	2663
Vila de Cucujães	10705	5219	5486

Fonte: Resultados Provisórios Censos 2011, INE

Gráfico 3 – % População residente no concelho de Oliveira de Azeméis por sexo em 2011

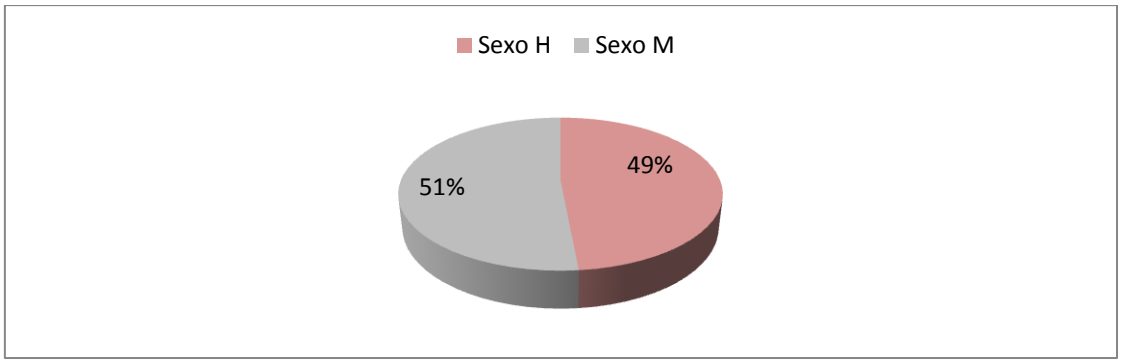

Fonte: Resultados Provisórios Censos 2011, INE

Gráfico 4 – Distribuição da População Residente por Freguesia do concelho de Oliveira de Azeméis em 2011

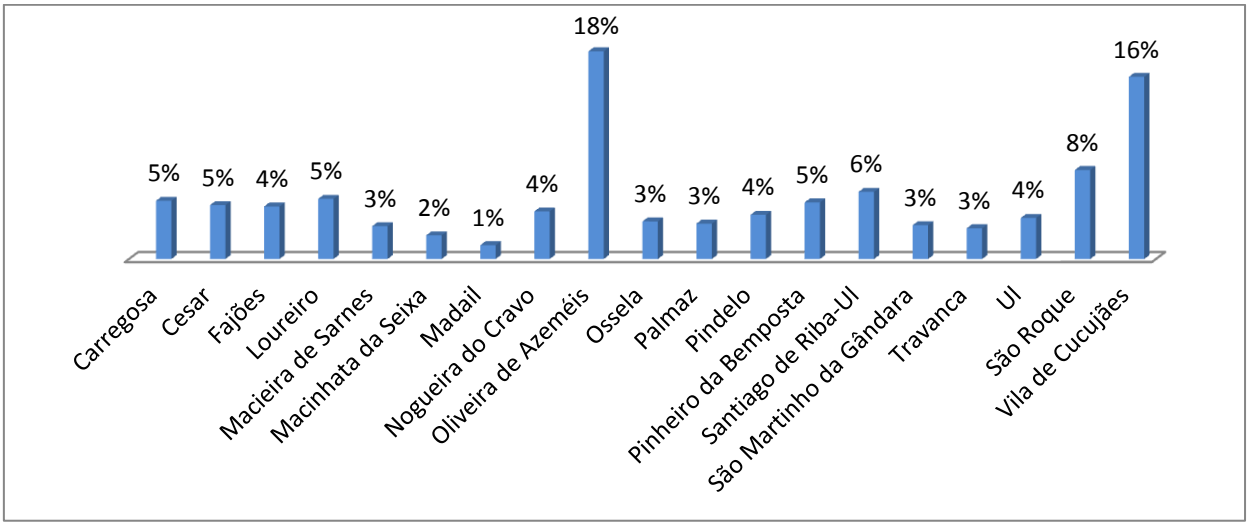

Fonte: Resultados Provisórios Censos 2011, INE

Quadro 3 – Variação da população residente entre 2001 e 2011 no concelho de Oliveira de Azeméis

Zona Geográfica	População residente			
	2011	2001	Variação	
Portugal	10561614	10356117	**205497**	**1,98%**
Oliveira de Azeméis	68611	70721	**-2110**	**-2,98%**
Carregosa	3419	3552	**-133**	**-3,74%**
Cesar	3166	3288	**-122**	**-3,71%**
Fajões	3087	3180	**-93**	**-2,92%**
Loureiro	3531	3491	**40**	**1,15%**
Macieira de Sarnes	1925	2214	**-289**	**13,05%**
Macinhata da Seixa	1390	1446	**-56**	**-3,87%**
Madail	809	884	**-75**	**-8,48%**
Nogueira do Cravo	2795	2852	**-57**	**-2,00%**
Oliveira de Azeméis	12204	11168	**1036**	**9,28%**
Ossela	2208	2538	**-330**	**13,00%**
Palmaz	2079	2130	**-51**	**-2,39%**
Pindelo	2595	2758	**-163**	**-5,91%**
Pinheiro da Bemposta	3324	3621	**-297**	**-8,20%**
Santiago de Riba-Ul	3944	4126	**-182**	**-4,41%**
São Martinho da Gândara	1985	2289	**-304**	**13,28%**
Travanca	1804	1778	**26**	**1,46%**
Ul	2413	2832	**-419**	**14,80%**
São Roque	5228	5480	**-252**	**-4,60%**
Vila de Cucujães	10705	11094	**-389**	**-3,51%**

Fonte: Resultados Provisórios Censos 2011, INE

Quadro 4 – Distribuição por grupo etário e sexo da população residente por localização geográfica em 2011

Zona Geográfica	Total			0 - 14 anos			15 - 24 anos			25 - 64 anos			65 ou mais anos		
	HM	H	M	HM	H	M	HM	H	M	HM	H	M	HM	H	M
Portugal	10561614	5047387	5514227	1572546	804133	768413	1145770	580834	564936	5820794	2813232	3007562	2022504	849188	1173316
Continente	10047083	4799593	5247490	1484328	758970	725358	1078057	546342	531715	5535141	2672822	2862319	1949557	821459	1128098
Norte	3689609	1766450	1923159	557299	284901	272398	425465	215329	210136	2072089	1000528	1071561	634756	265692	369064
Entre Douro e Vouga	274859	132797	142062	41212	20950	20262	31672	16078	15594	156593	76238	80355	45382	19531	25851
Oliveira de Azeméis	68611	33283	35328	9682	4833	4849	7921	4006	3915	38905	19146	19759	12103	5298	6805
Carregosa	3419	1666	1753	477	231	246	407	225	182	1926	951	975	609	259	350
Cesar	3166	1564	1602	487	245	242	338	182	156	1840	913	927	501	224	277
Fajões	3087	1491	1596	501	246	255	375	192	183	1707	834	873	504	219	285
Loureiro	3531	1717	1814	512	263	249	412	208	204	1889	928	961	718	318	400
Macieira de Sarnes	1925	923	1002	249	114	135	248	124	124	1090	529	561	338	156	182
Macinhata da Seixa	1390	697	693	197	113	84	171	78	93	792	402	390	230	104	126
Madail	809	406	403	125	71	54	92	48	44	460	233	227	132	54	78
Nogueira do Cravo	2795	1356	1439	409	192	217	302	158	144	1624	800	824	460	206	254
Oliveira de Azeméis	12204	5774	6430	1815	874	941	1418	706	712	7032	3374	3658	1939	820	1119
Ossela	2208	1090	1118	283	138	145	270	140	130	1220	623	597	435	189	246
Palmaz	2079	1015	1064	285	141	144	245	124	121	1157	579	578	392	171	221
Pindelo	2595	1263	1332	374	196	178	300	161	139	1484	718	766	437	188	249
Pinheiro da Bemposta	3324	1617	1707	477	236	241	393	201	192	1839	923	916	615	257	358
Santiago de Riba-Ul	3944	1897	2047	551	277	274	413	194	219	2275	1110	1165	705	316	389
São Martinho da Gândara	1985	967	1018	252	131	121	238	120	118	1099	552	547	396	164	232
Travanca	1804	880	924	242	126	116	238	110	128	1023	515	508	301	129	172
Ul	2413	1176	1237	275	133	142	303	163	140	1310	646	664	525	234	291
São Roque	5228	2565	2663	694	354	340	618	300	318	3015	1501	1514	901	410	491
Vila de Cucujães	10705	5219	5486	1477	752	725	1140	572	568	6123	3015	3108	1965	880	1085

Fonte: Resultados Provisórios Censos 2011, INE

Quadro 5 – % População residente segundo o grupo etário no concelho de Oliveira de Azeméis em 2011

Zona Geográfica	0 - 14 anos	15 - 24 anos	25 - 64 anos	65 ou mais anos
Concelho de Oliveira de Azeméis	14,11%	11,54%	56,70%	17,64%
Carregosa	13,95%	11,90%	56,33%	17,81%
Cesar	15,38%	10,68%	58,12%	15,82%
Fajões	16,23%	12,15%	55,30%	16,33%
Loureiro	14,50%	11,67%	53,50%	20,33%
Macieira de Sarnes	12,94%	12,88%	56,62%	17,56%
Macinhata da Seixa	14,17%	12,30%	56,98%	16,55%
Madail	15,45%	11,37%	56,86%	16,32%
Nogueira do Cravo	14,63%	10,81%	58,10%	16,46%
Oliveira de Azeméis	14,87%	11,62%	57,62%	15,89%
Ossela	12,82%	12,23%	55,25%	19,70%
Palmaz	13,71%	11,78%	55,65%	18,86%
Pindelo	14,41%	11,56%	57,19%	16,84%
Pinheiro da Bemposta	14,35%	11,82%	55,32%	18,50%
Santiago de Riba-Ul	13,97%	10,47%	57,68%	17,88%
São Martinho da Gândara	12,70%	11,99%	55,37%	19,95%
Travanca	13,41%	13,19%	56,71%	16,69%
Ul	11,40%	12,56%	54,29%	21,76%
São Roque	13,27%	11,82%	57,67%	17,23%
Vila de Cucujães	13,80%	10,65%	57,20%	18,36%

Fonte: Resultados Provisórios Censos 2011, INE

Gráfico 5 – % População residente por localização geográfica e grupos etários em 2011

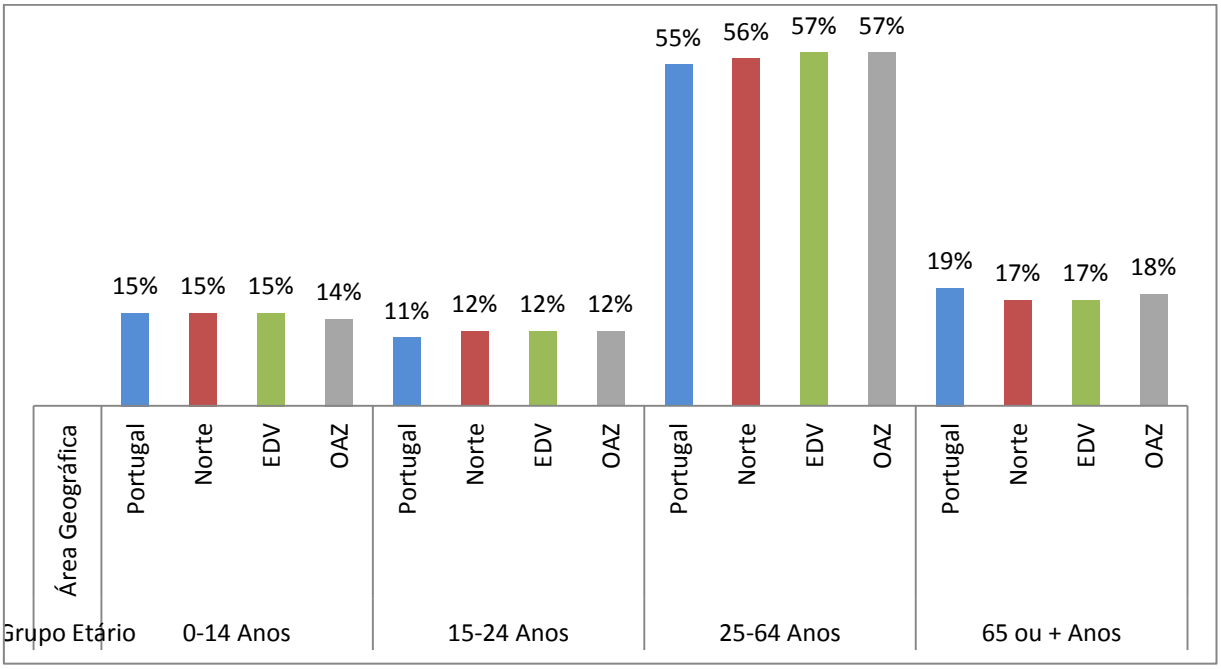

Fonte: Resultados Provisórios Censos 2011, INE

Gráfico 6 – Evolução da população residente por grupo etário no concelho de Oliveira de Azeméis no período de 2001 a 2011

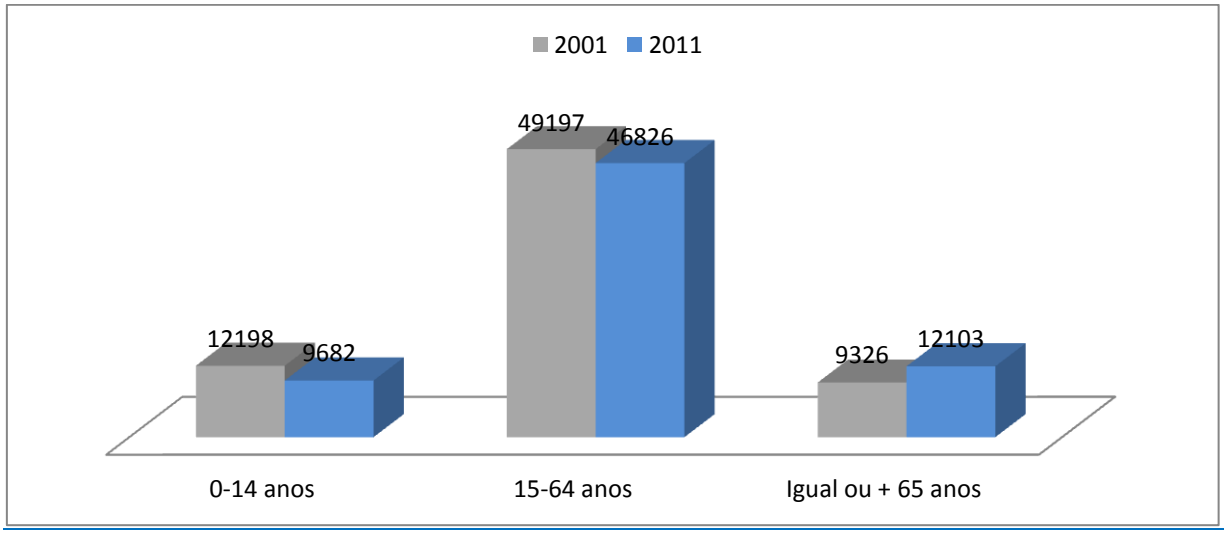

Fonte: População, Pordata

Quadro 6 – População residente segundo sexo e estado civil por localização geográfica em 2011

Zona Geográfica	Total			Solteiro			Casado			Divorciado			Viúvo		
	HM	H	M	HM	H	M	HM	H	M	HM	H	M	HM	H	M
Portugal	10561614	5047387	5514227	4278259	2205991	2072268	4916317	2451112	2465205	594713	246014	348699	772325	144270	628055
Continente	10047083	4799593	5247490	4050779	2087476	1963303	4691926	2339196	2352730	568435	234293	334142	735943	138628	597315
Norte	3689609	1766450	1923159	1451235	741712	709523	1825350	908756	916594	167389	68788	98601	245635	47194	198441
Entre Douro e Vouga	274859	132797	142062	103666	53535	50131	142476	70834	71642	12361	5128	7233	16356	3300	13056
Oliveira de Azeméis	68611	33283	35328	24652	12832	11820	36568	18213	18355	3086	1337	1749	4305	901	3404
Carregosa	3419	1666	1753	1190	629	561	1844	923	921	166	72	94	219	42	177
Cesar	3166	1564	1602	1126	600	526	1722	856	866	141	63	78	177	45	132
Fajões	3087	1491	1596	1129	587	542	1643	814	829	122	52	70	193	38	155
Loureiro	3531	1717	1814	1273	656	617	1866	931	935	126	61	65	266	69	197
Macieira de Sarnes	1925	923	1002	679	336	343	1066	532	534	78	39	39	102	16	86
Macinhata da Seixa	1390	697	693	520	278	242	743	369	374	55	31	24	72	19	53
Madail	809	406	403	310	171	139	422	211	211	28	16	12	49	8	41
Nogueira do Cravo	2795	1356	1439	1005	508	497	1535	766	769	91	41	50	164	41	123
Oliveira de Azeméis	12204	5774	6430	4740	2392	2348	5921	2943	2978	803	301	502	740	138	602
Ossela	2208	1090	1118	784	430	354	1183	588	595	75	41	34	166	31	135
Palmaz	2079	1015	1064	699	372	327	1142	567	575	84	36	48	154	40	114
Pindelo	2595	1263	1332	932	487	445	1435	715	720	92	32	60	136	29	107
Pinheiro da Bemposta	3324	1617	1707	1193	631	562	1772	885	887	124	56	68	235	45	190
Santiago de Riba-Ul	3944	1897	2047	1380	704	676	2152	1075	1077	194	85	109	218	33	185
S. Martinho da Gândara	1985	967	1018	688	366	322	1108	554	554	49	23	26	140	24	116
Travanca	1804	880	924	634	331	303	1000	501	499	63	31	32	107	17	90
Ul	2413	1176	1237	812	440	372	1280	634	646	117	53	64	204	49	155
São Roque	5228	2565	2663	1862	977	885	2844	1414	1430	250	120	130	272	54	218
Vila de Cucujães	10705	5219	5486	3696	1937	1759	5890	2935	2955	428	184	244	691	163	528

Fonte: Resultados Provisórios Censos 2011, INE

Quadro 7 – % População residente segundo o estado civil por freguesia do concelho de Oliveira de Azeméis em 2011

Zona Geográfica	Solteiro	Casado	Divorciado	Viúvo
Concelho de Oliveira de Azeméis	35,93%	53,30%	4,50%	6,27%
Carregosa	34,81%	53,93%	4,86%	6,41%
Cesar	35,57%	54,39%	4,45%	5,59%
Fajões	36,57%	53,22%	3,95%	6,25%
Loureiro	36,05%	52,85%	3,57%	7,53%
Macieira de Sarnes	35,27%	55,38%	4,05%	5,30%
Macinhata da Seixa	37,41%	53,45%	3,96%	5,18%
Madail	38,32%	52,16%	3,46%	6,06%
Nogueira do Cravo	35,96%	54,92%	3,26%	5,87%
Oliveira de Azeméis	38,84%	48,52%	6,58%	6,06%
Ossela	35,51%	53,58%	3,40%	7,52%
Palmaz	33,62%	54,93%	4,04%	7,41%
Pindelo	35,92%	55,30%	3,55%	5,24%
Pinheiro da Bemposta	35,89%	53,31%	3,73%	7,07%
Santiago de Riba-Ul	34,99%	54,56%	4,92%	5,53%
São Martinho da Gândara	34,66%	55,82%	2,47%	7,05%
Travanca	35,14%	55,43%	3,49%	5,93%
Ul	33,65%	53,05%	4,85%	8,45%
São Roque	35,62%	54,40%	4,78%	5,20%
Vila de Cucujães	34,53%	55,02%	4,00%	6,45%

Fonte: Resultados Provisórios Censos 2011, INE

Gráfico 7 – % População residente por localização geográfica e estado civil em 2011

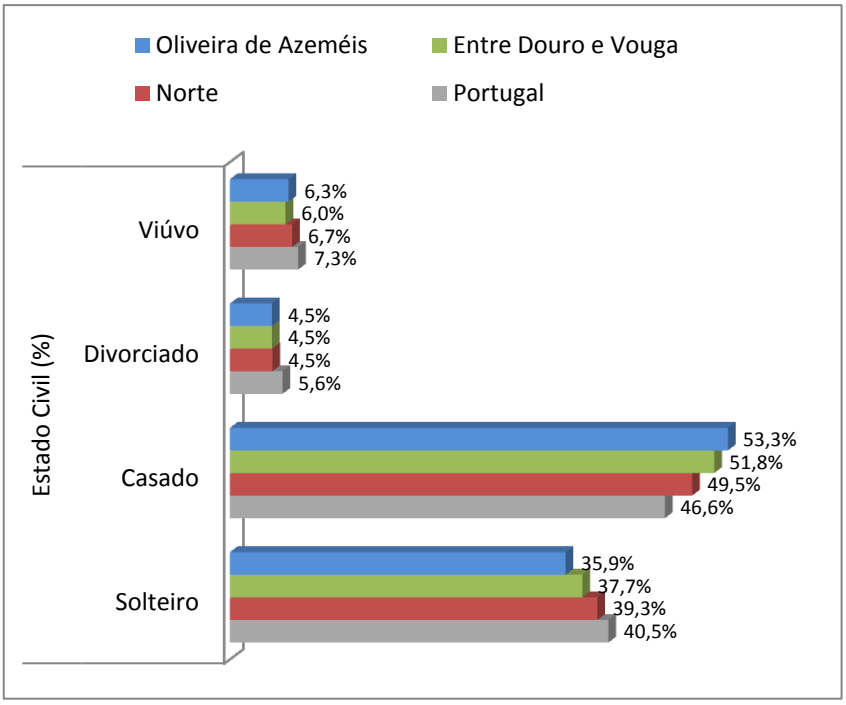

Fonte: Resultados Provisórios Censos 2011, INE

Quadro 8 – População residente segundo o nível de instrução por localização geográfica em 2011

Zona Geográfica	Total	Nenhum	Básico			Secundário	Pós-secundário	Superior
			1º Ciclo	2º Ciclo	3º Ciclo			
Portugal	10561614	2023094	2680333	1403249	1687085	1362660	142744	1262449
Continente	10047083	1913103	2544196	1320753	1609941	1307241	136582	1215267
Norte	3689609	693407	1017423	561614	571328	425577	39451	380809
Entre Douro e Vouga	274859	49665	79262	47050	43110	29855	2801	23116
Oliveira de Azeméis	68611	11736	20451	12386	11240	7221	685	4892
Carregosa	3419	598	1008	730	494	318	29	242
Cesar	3166	503	896	615	536	359	50	207
Fajões	3087	627	891	610	498	265	32	164
Loureiro	3531	674	1086	646	545	351	25	204
Macieira de Sarnes	1925	315	682	304	290	179	22	133
Macinhata da Seixa	1390	234	431	222	214	152	12	125
Madail	809	133	233	179	125	86	5	48
Nogueira do Cravo	2795	449	814	506	447	305	35	239
Oliveira de Azeméis	12204	1887	2766	1889	2243	1742	183	1494
Ossela	2208	398	852	334	298	201	16	109
Palmaz	2079	368	686	445	310	169	11	90
Pindelo	2595	484	796	532	403	227	17	136
Pinheiro da Bemposta	3324	642	968	657	602	284	27	144
Santiago de Riba-Ul	3944	615	1145	661	730	455	34	304
São Martinho da Gândara	1985	365	620	379	342	161	17	101
Travanca	1804	281	592	343	301	184	14	89
Ul	2413	434	834	397	394	206	21	127
São Roque	5228	827	1620	1064	808	551	47	311
Vila de Cucujães	10705	1902	3531	1873	1660	1026	88	625

Fonte: Censos 2011 Resultados Provisórios, INE

Quadro 9 – % População residente segundo o nível de instrução por freguesia do concelho de Oliveira de Azeméis em 2011

Zona Geográfica	Nenhum	Básico			Secundário	Pós-secundário	Superior
		1º Ciclo	2º Ciclo	3º Ciclo			
Concelho de Oliveira de Azeméis	17,11%	29,81%	18,05%	16,38%	10,52%	1,00%	7,13%
Carregosa	17,49%	29,48%	21,35%	14,45%	9,30%	0,85%	7,08%
Cesar	15,89%	28,30%	19,43%	16,93%	11,34%	1,58%	6,54%
Fajões	20,31%	28,86%	19,76%	16,13%	8,58%	1,04%	5,31%
Loureiro	19,09%	30,76%	18,30%	15,43%	9,94%	0,71%	5,78%
Macieira de Sarnes	16,36%	35,43%	15,79%	15,06%	9,30%	1,14%	6,91%
Macinhata da Seixa	16,83%	31,01%	15,97%	15,40%	10,94%	0,86%	8,99%
Madail	16,44%	28,80%	22,13%	15,45%	10,63%	0,62%	5,93%
Nogueira do Cravo	16,06%	29,12%	18,10%	15,99%	10,91%	1,25%	8,55%
Oliveira de Azeméis	15,46%	22,66%	15,48%	18,38%	14,27%	1,50%	12,24%
Ossela	18,03%	38,59%	15,13%	13,50%	9,10%	0,72%	4,94%
Palmaz	17,70%	33,00%	21,40%	14,91%	8,13%	0,53%	4,33%
Pindelo	18,65%	30,67%	20,50%	15,53%	8,75%	0,66%	5,24%
Pinheiro da Bemposta	19,31%	29,12%	19,77%	18,11%	8,54%	0,81%	4,33%
Santiago de Riba-Ul	15,59%	29,03%	16,76%	18,51%	11,54%	0,86%	7,71%
São Martinho da Gândara	18,39%	31,23%	19,09%	17,23%	8,11%	0,86%	5,09%
Travanca	15,58%	32,82%	19,01%	16,69%	10,20%	0,78%	4,93%
Ul	17,99%	34,56%	16,45%	16,33%	8,54%	0,87%	5,26%
São Roque	15,82%	30,99%	20,35%	15,46%	10,54%	0,90%	5,95%
Vila de Cucujães	17,77%	32,98%	17,50%	15,51%	9,58%	0,82%	5,84%

Gráfico 8 – % População residente por localização geográfica segundo o nível de instrução em 2011

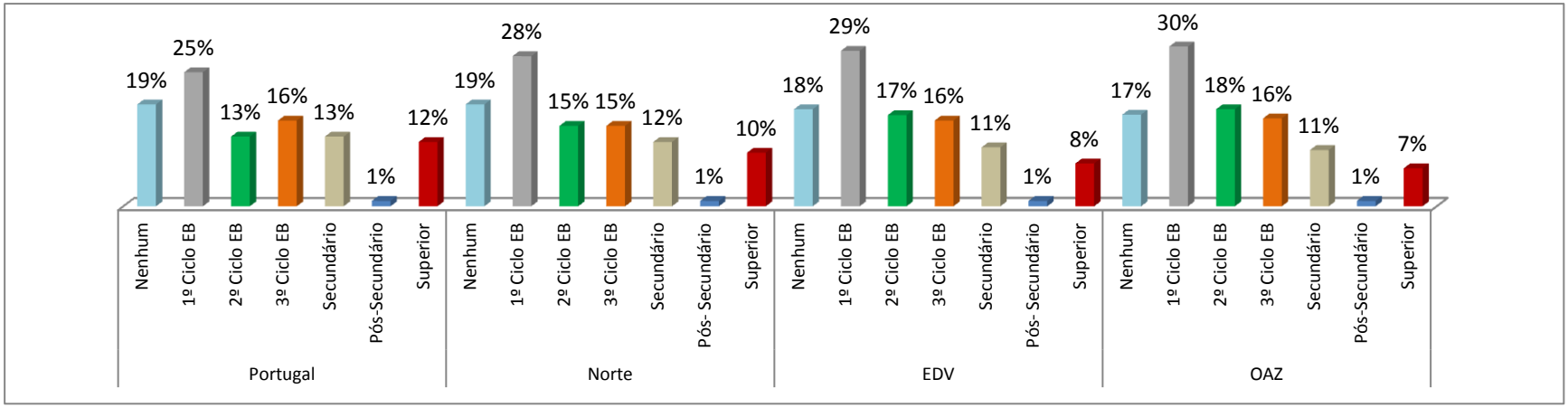

Fonte: Censos 2011 Resultados Provisórios, INE

Gráfico 9 – % População residente segundo o sexo e nível de instrução no concelho de Oliveira de Azeméis em 2011

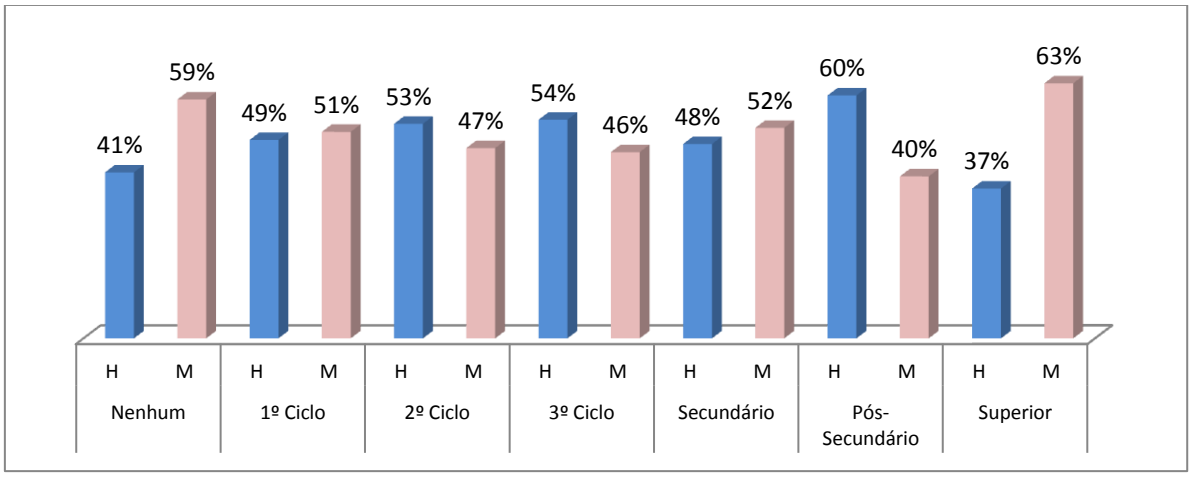

Fonte: Censos 2011 Resultados Provisórios, INE