

EDITAL

===== JOAQUIM JORGE FERREIRA, Presidente da Câmara Municipal de Oliveira de Azeméis: ==

===== Torna público que, nos termos do artigo 56º da Lei n.º 75/2013 de 12 de setembro, a Câmara Municipal em reunião ordinária realizada no dia 04 de abril de 2019, deliberou a intenção de desafetar do domínio público para integração no domínio privado do Município uma parcela de terreno junto à Estalagem São Miguel, sita no Parque de La Salette, União das Freguesias de Oliveira de Azeméis, Santiago de Riba-UI, UI, Macinhata da Seixa e Madaíl. =====

===== A referida parcela de terreno com a área de 2.328 m² e que se encontra devidamente identificada na planta em anexo, à escala 1/500, tem as seguintes confrontações: Norte – Município de Oliveira de Azeméis; Sul - Nascente – Poente – Arruamento do Parque de La Salette. =====

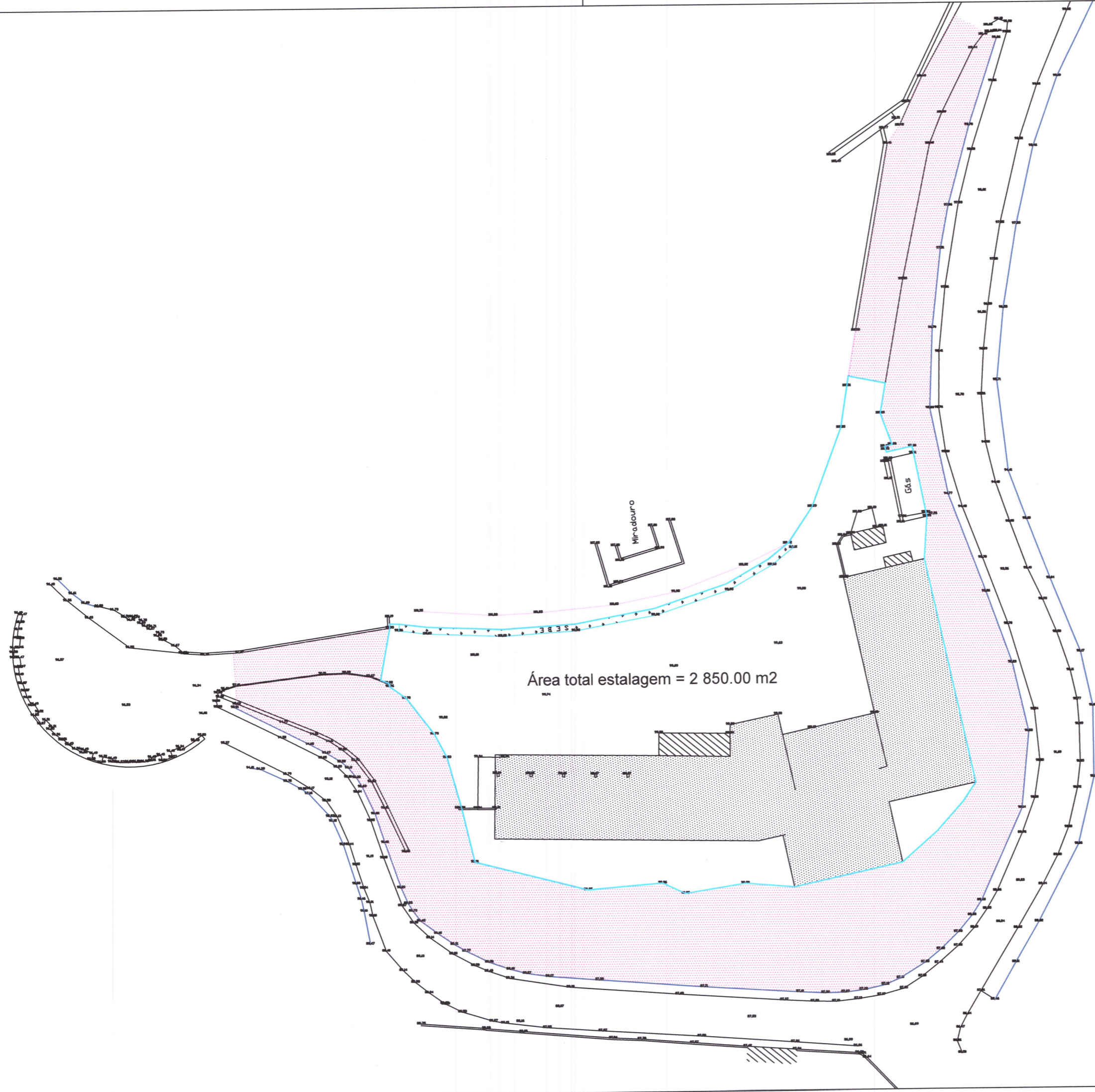
===== Assim, e nos termos da alínea d) do n.º 1 do artigo 124º do Código do Procedimento Administrativo, aprovado pelo Decreto de Lei n.º 4/2015, de 07 de janeiro, para efeitos de desafetação do domínio público da referida parcela, no caso de oposição, poderão os interessados, apresentar exposição por escrito, devidamente fundamentada, indicando a qualidade em que o fazem, podendo ser entregue em mão ou por correio para Município de Oliveira de Azeméis, Largo da República, 3720-240 Oliveira de Azeméis, ou por correio eletrónico para geral@cm-oaz.pt, no prazo de 10 dias contados da afixação do presente edital nos locais de estilo e divulgação do mesmo no portal do município, em www.cm-oaz.pt. =====

Oliveira de Azeméis, 05 de abril de 2019




O Presidente da Câmara Municipal

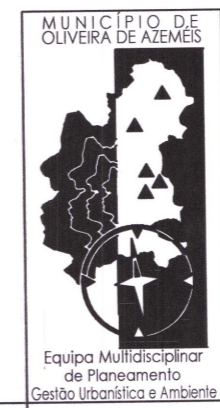


(Joaquim Jorge Ferreira, Eng.º)



Área total estalagem = 2 850.00 m2

-  Área coberta da estalagem = 1 104.00 m2
-  Área total estalagem = 2 850.00 m2
-  Área a desafetar dominio público para privado= 2 328.00 m2



Localização:
Rua/Lugar - Parque La-Salette
União de freguesias de Oliveira de Azeméis, Santiago de Riba-UI, Macinhata da Seixa e Madail

Designação:
Estalagem de S. Miguel
Levantamento topográfico

O Topógrafo: Pedro Castro	Datum: ETRS-89 PT-TM06	Ficheiro: 20130101_30A22	Data: 26MAR19	Escala: 1/500
------------------------------	---------------------------	-----------------------------	------------------	------------------



Handwritten signature in blue ink.