





Área coberta da estalagem = 1 104.00 m <sup>2</sup>	
Área afecta à estalagem = 5.178.00 m <sup>2</sup>	

Departamento de Gestão, Planeamento Urbano e Ambiente	Divisão de Sistemas de Informação Geográfica e Cartográfica	Sector de Topografia	
 <b>CMOA</b>	Designação Estalagem de S. Miguel Levantamento topográfico		
	Ficheiro: 20030415_30Az2		OAz
	O Topógrafo: Pedro Castro		Escala: 1/500