

NOAz quer comemorar...

Dia 23 de novembro

Dia da Floresta Autóctone



Happy Birthday!

Município de Oliveira de Azeméis

Núcleo de Competências de Ambiente e Conservação da Natureza

Núcleo de Competências de Gestão de Espaço Florestal

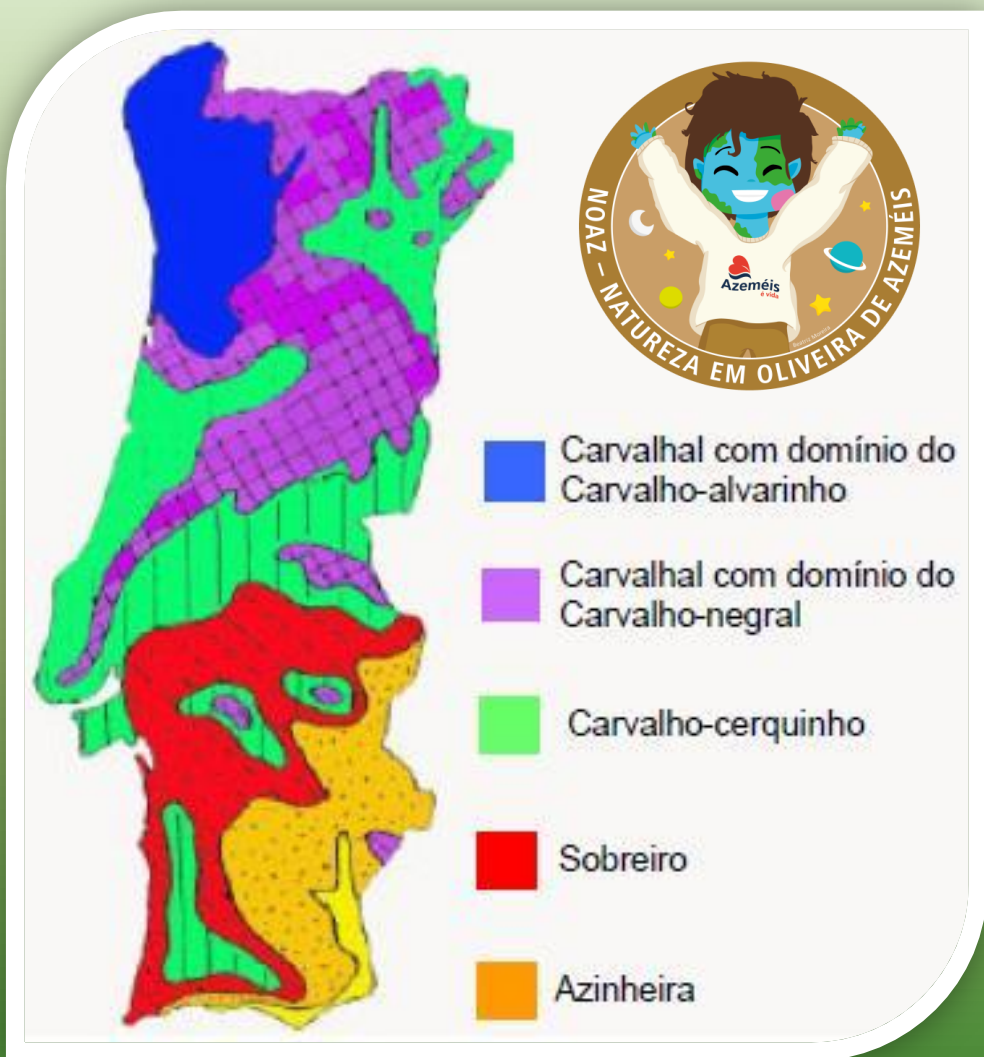


A floresta autóctone portuguesa é toda a floresta formada por árvores originárias do nosso país, como é o caso do carvalho, do medronheiro, do azevinho, do loureiro e da azinheira, entre outras.

**A 23 de novembro, celebra-se o Dia da Floresta Autóctone** que foi estabelecido para promover a divulgação da importância da conservação das florestas naturais, apresentando-se, simultaneamente, como um dia mais adaptado às condições climáticas de Portugal e Espanha para se proceder à sementeira ou plantação de árvores.

O NOAz quer comemorar o dia 23 de novembro, por isso vai indicar alguns espaços que pode visitar no concelho, para encontrar árvores autóctones, ao mesmo tempo que usufruiu da Natureza em Oliveira de Azeméis.

E já sabe! Se pretende plantar ou semear árvores é nesta data que o pode fazer com mais sucesso para as ver crescer!





A floresta é tão importante e necessária, porque tem serviços ecológicos associados que podem ser definidos como bens, serviços e benefícios de natureza material ou imaterial, que as pessoas recebem de ecossistemas funcionais.

No quadro ao lado, apresentam-se serviços ecológicos que são prestados pela natureza.



Tipo de serviços ecológicos	Serviços prestados
<b>Serviços de Fornecimento</b>	Alimentação (e.g. frutos, cogumelos, sementes) Água (e.g. para consumo, rega) Matérias-primas (e.g. madeira,) Recursos Genéticos (e.g. melhoria de culturas) Recursos Medicinais Recursos de Ornamento (e.g. plantas decorativas)
<b>Serviços de Regulação</b>	Regulação do Ar (e.g. sequestro de poeiras) Redução do Ruído Regulação Climática (e.g. sequestro de CO <sub>2</sub> ) Moderação de eventos extremos (e.g. proteção de tempestades) Regulação de fluxos de água (e.g. drenagem natural) Tratamento de resíduos (e.g. purificação da água) Controlo da Erosão Manutenção da fertilidade do solo e ciclo de nutrientes Polinização Controlo Biológico (e.g. dispersão de sementes)
<b>Serviços de Habitat</b>	Manutenção dos ciclos migratórios Manutenção da diversidade genética
<b>Serviços Culturais</b>	Informação estética Oportunidades de atividades recreativas e turismo Inspiração para cultura, arte e design Experiência espiritual Informação para desenvolvimento cognitivo



# Com o NOAz encontre...

Oliveira de Azeméis possui, devido às condições naturais, especialmente dos recursos hídricos e das diversas áreas de valor natural e paisagístico, alguns espaços onde a atividade física e de lazer pode ser desenvolvida, e nos quais poderá encontrar algumas árvores da floresta autóctone portuguesa.



Visite esses espaços e encontre as árvores da nossa floresta!

## **Carvalho-roble** (carvalho-alvarinho)

*Quercus robur* L.





# Com o NOAz encontre...



## Sobreiro

*Quercus suber* L.



Município de Oliveira de Azeméis  
Núcleo de Competências de Ambiente e Conservação da Natureza  
Núcleo de Competências de Gestão de Espaço Florestal



# Com o NOAz encontre...



**Loureiro**  
*Laurus nobilis* L.




# Com o NOAz visite...



## Parque Urbano de Cavaleiros, em Santiago de Riba-UI

Localizado em Santiago de Riba-UI, este parque permite usufruir da natureza e de todas as suas potencialidade. É atravessado pelo rio Cercal e é um local onde pode descansar, praticar desporto ou simplesmente tomar um café na companhia da natureza. **GPS: 40º51'42.61"N | 8º29'05.34"W**



Município de Oliveira de Azeméis  
Núcleo de Competências de Ambiente e Conservação da Natureza  
Núcleo de Competências de Gestão de Espaço Florestal



# Com o NOAz visite...



## Área do Pedregulhal, em Ossela

Este parque oferece excelentes condições para uma tarde em família ou amigos, junto ao rio Caima, convidando mesmo para um mergulho nos dias mais quentes.

«Cortado pelo rio Caima, debruado de amieiros e de salgueiros, o Vale de Ossela é uma série de rincões edénicos, onde a Natureza veste as suas melhores galas, despretensiosamente, como se o fizesse por simples hábito... Torna-se, porém, necessário trilhar ínvios caminhos para surpreender todo o encanto da terra doce, que parece contemplar-nos com uma meiguice sonhadora, numa ternura que não se esquece».

(in Guia de Portugal, Beira Litoral, 3ª edição, Fundação Calouste Gulbenkian, 1993, pp. 607, 608)



**GPS:** 40°48'54.53"N | 8°25'34.25"W



Município de Oliveira de Azeméis  
Núcleo de Competências de Ambiente e Conservação da Natureza  
Núcleo de Competências de Gestão de Espaço Florestal





# Com o NOAz visite...




## Parque Temático Molinológico, em UI

O Parque Temático Molinológico, localizado nas freguesias de UI, Travanca e Loureiro, é um ponto de visita incontornável do concelho de Oliveira de Azeméis.

Este “museu vivo” é constituído por 12 moinhos de água, divididos por 4 núcleos, onde se pretende mostrar as estruturas de moagem de cereais, bem como da confeção do pão, canoco e das regueifas de UI, divulgando estas atividades económicas tão determinantes para o sustento desta região desde o século XVIII.

Deixe-se envolver pela bela e calma paisagem deste local, conheça um pouco mais da nossa cultura e venha provar estas iguarias inigualáveis...



Município de Oliveira de Azeméis

Núcleo de Competências de Ambiente e Conservação da Natureza

Núcleo de Competências de Gestão de Espaço Florestal



# Com o NOAz visite...



## Margens do Rio Caima, Palmaz

As Margens do Caima, localizadas na freguesia de Palmaz, são uma atrativa área envolvente do rio Caima, desde o Açude do Areinho à antiga Fábrica de Papel do Caima.

Este espaço é constituído por um caminho pedonal com 2,3km, zonas de descanso e de piqueniques e um viveiro de espécies autóctones para reconversão da flora local.

Não vai conseguir ficar indiferente aos inúmeros recantos que vão pontuando as margens deste rio, onde poderá encontrar espécies vegetais e animais de extrema beleza.



Município de Oliveira de Azeméis  
Núcleo de Competências de Ambiente e Conservação da Natureza  
Núcleo de Competências de Gestão de Espaço Florestal



# Com o NOAz visite...



## Parque de Falcos, no Pinheiro da Bemposta)

O Parque Natural de Falcos é um espaço excelente para contactar com a natureza, possuindo infraestruturas de apoio como mesas, bancos, uma churrasqueira e duas casas de banho.

Deixe-se levar pelo leve som do pequeno ribeiro que por lá passa e desfrute de momentos de relaxamento e tranquilidade.

**GPS:** 40°46'52.63"N | 8°28'53.73"W



# Com o NOAz trilhe...



## Rota dos Espigueiros (PR 01 OAZ – ANDAR)

Localizada na freguesia de Palmaz, a aldeia de Vilarinho de S. Luís prima pela sua paisagem marcadamente rural, onde o espigueiro é o protagonista. Esta aldeia, onde a principal atividade económica sempre foi a agricultura, é de gente simples, recatada e afável. Conhecida por ser a “Rota do Espigueiro”, ao longo deste percurso poderá admirar estas fabulosas construções rurais, destinadas à secagem do milho – essencial para o alimento do gado e para a confeção de pão. Estas estruturas retratam o estatuto social do seu proprietário e a sua riqueza, sendo que podem ser mais ou menos trabalhadas e cuidadas, em pedra ou em madeira, com mais ou menos ornamentos. Esta pequena rota estende-se por 4,7 km e tem um grau de dificuldade baixo, podendo ser efetuada durante todo o ano.

**GPS:** 40°46'45.11"N | 8°25'15.96"W

## Rota do Rey (PR 03 - OAZ, Associação Figueiredo de Rey)

A Rota do Rey localiza-se no lugar de Figueiredo, na freguesia de Pinheiro da Bemposta, e capta a nossa atenção para o património histórico edificado que remonta à data do Foral de Figueiredo e Bemposta. A inauguração desta rota inseriu-se nas comemorações dos 500 anos desse mesmo foral, que foi atribuído pelo Rei D. Manuel I. Inicia-se no Largo de S. Luís e desenvolve-se ao longo de 8,27 km, terminando no mesmo local. Com a duração de cerca de duas horas, este percurso possui um nível de dificuldade médio. A Rota do Rey é um de dois percursos pedestres do projeto “Passos com História” da Associação Figueiredo de Rey.

**GPS:** 40°47'31.27"N | 8°29'39.48"W



Município de Oliveira de Azeméis  
Núcleo de Competências de Ambiente e Conservação da Natureza  
Núcleo de Competências de Gestão de Espaço Florestal



# Com o NOAz trilhe...



## Rota do Rio (PR 04 - OAZ, Associação Figueiredo de Rey)

Esta pequena rota, com cerca de 3km, localiza-se no lugar de Figueiredo, na freguesia de Pinheiro da Bemposta, com passagem pelo rio Antuã. A Rota do Rio é um de dois percursos pedestres do projeto "Passos com História" da Associação Figueiredo de Rey.

**GPS:** 40°47'31.27"N | 8°29'39.48"W

## Rota do Moleiro (Associação do Parque Temático Molinológico)

A Rota do Moleiro é uma pequena rota que une os 4 núcleos do Parque Temático Molinológico, para que possa descobrir cada recanto deste espaço idílico. Era por estes caminhos que os moleiros percorriam as margens dos rios Ul e Antuã, carregando cereais e farinha nos seus animais de carga – os burros. Esta rota pretende levar-nos ao passado, redescobrimo a atividade moleira, aliando-a ao contacto com a natureza.

O percurso tem um grau de dificuldade baixo e está equipado com várias zonas de descanso e de lazer. Tem o seu início no Núcleo da Ponte da Igreja e termina na Igreja Matriz de Ul.

**GPS:** 40°48'52.51"N 8°29'48.77"W

## Roteiro Literário Ferreira de Castro (Junta de Freguesia de Ossela)

Promove os recursos culturais, paisagísticos e artísticos de Ossela e contribui para a sua potenciação socioeconómica, tendo por base o Património Literário de Ferreira de Castro sobre a sua terra e a exploração desta nas suas múltiplas abordagens: ambientes, paisagens, locais, monumentos, tradições, hábitos e costumes. Tem uma extensão de 13 km e 30 estações. O percurso pedonal/ciclável tem cerca de 1645m de comprimento e estabelece uma ligação física entre os pontos de interesse cultural na vida do escritor."



Município de Oliveira de Azeméis

Núcleo de Competências de Ambiente e Conservação da Natureza

Núcleo de Competências de Gestão de Espaço Florestal



# Com o NOAz trilhe...

## Trilhos do Comandante

Os Trilhos do Comandante situam-se na freguesia de Santiago de Riba UI, na Quinta do Comandante, junto à Escola Superior Aveiro-Norte, destinando-se, em especial, aos amantes do desporto e da natureza. Localizados numa zona de rara beleza, os trilhos (BTT, trail e marcha e corrida) convidam a uma caminhada, à prática da atividade física e ao contacto com a Natureza. Os percursos, de baixa e média dificuldade, variam entre 1,6 km e os 3,2 km.

**GPS:** 40°51'42.51"N 8°28'33.49"W

## Rota da Eco Aventura (Visitcucujães)

A Rota da Eco Aventura localiza-se na freguesia da Vila de Cucujães e através de matas e trilhos florestais, revivem-se as atividades agrícolas, a moagem de cereais e a produção de vinhos. Tem uma dificuldade média-fácil e percorre-se em cerca de 4 horas. Foi desenvolvida por um "Projeto turístico que visa dinamizar Cucujães a nível do setor, dando-o a conhecer a visitantes, conterrâneos ou não. Tem a possibilidade dos/as participantes escolherem um percurso guiado entre três rotas turísticas diferentes que mostram o património histórico, arquitetónico e ambiental (...)". Este projeto denomina-se de Visitcucujães e a Rota da Eco Aventura é uma das duas rotas existentes.

## Rota dos Esquecidos (Visitcucujães)

Localiza-se na freguesia da Vila de Cucujães e dá a conhecer o património arquitetónico e cultural da vila por caminhos romanos, trilhos medievais. Tem uma dificuldade média e percorre-se em cerca de 5 horas. Foi desenvolvida por um "Projeto turístico que visa dinamizar Cucujães a nível do setor, dando-o a conhecer a visitantes, conterrâneos ou não. Tem a possibilidade de os participantes escolherem um percurso guiado entre três rotas turísticas diferentes que mostram o património histórico, arquitetónico e ambiental (...)". Este projeto denomina-se de Visitcucujães e a Rota dos Esquecidos é uma das duas rotas existentes.



Município de Oliveira de Azeméis

Núcleo de Competências de Ambiente e Conservação da Natureza

Núcleo de Competências de Gestão de Espaço Florestal





# Com o NOAz comemore...

## Dia da Floresta Autóctone

Conheça a floresta autóctone presente em Oliveira de Azeméis e faça parte da sua preservação. Ela é-nos dada de presente!

